



Senderismo Lastras de Cuéllar

Ruta SG211

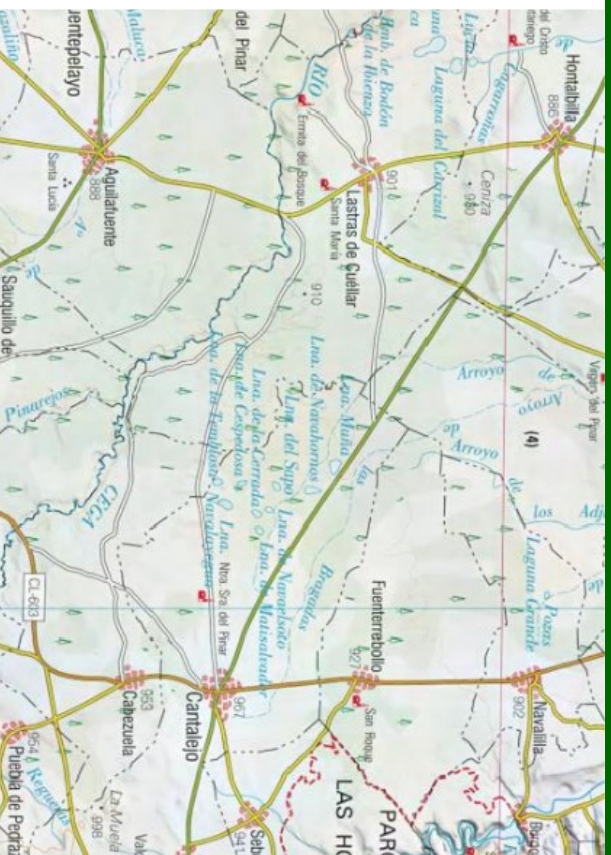


**Ayuntamiento de
Lastras de Cuéllar
(Segovia)**

Puntos de información.
Ayuntamiento de Lastras de Cuéllar
Plaza Mayor, Nº. C.P. 40196 Lastras de Cuéllar (Segovia)
Tlf:921169030 <http://www.lastrasdecuellar.es/>



Senda marcada en
Google Maps:



Ficha técnica.

Tipo de recorrido: lineal.
Punto de partida y llegada: Cualquiera de los mencionados.

Longitud completa: 33 km

Realización en automóvil o bicicleta.
Época recomendable: Cualquier época.

Descripción de la ruta

La ruta transcurre entre los pueblos que atraviesa la carretera SG211, estos pueblos son: Tabanera la Luenga, Mozoncillo, Aldea real, Aguilañuente, Las-tras de Cuéllar y Hontalbilla. La ruta es lineal y se puede empezar en cualquiera de esos pueblos y continuar hacia una u otra dirección.




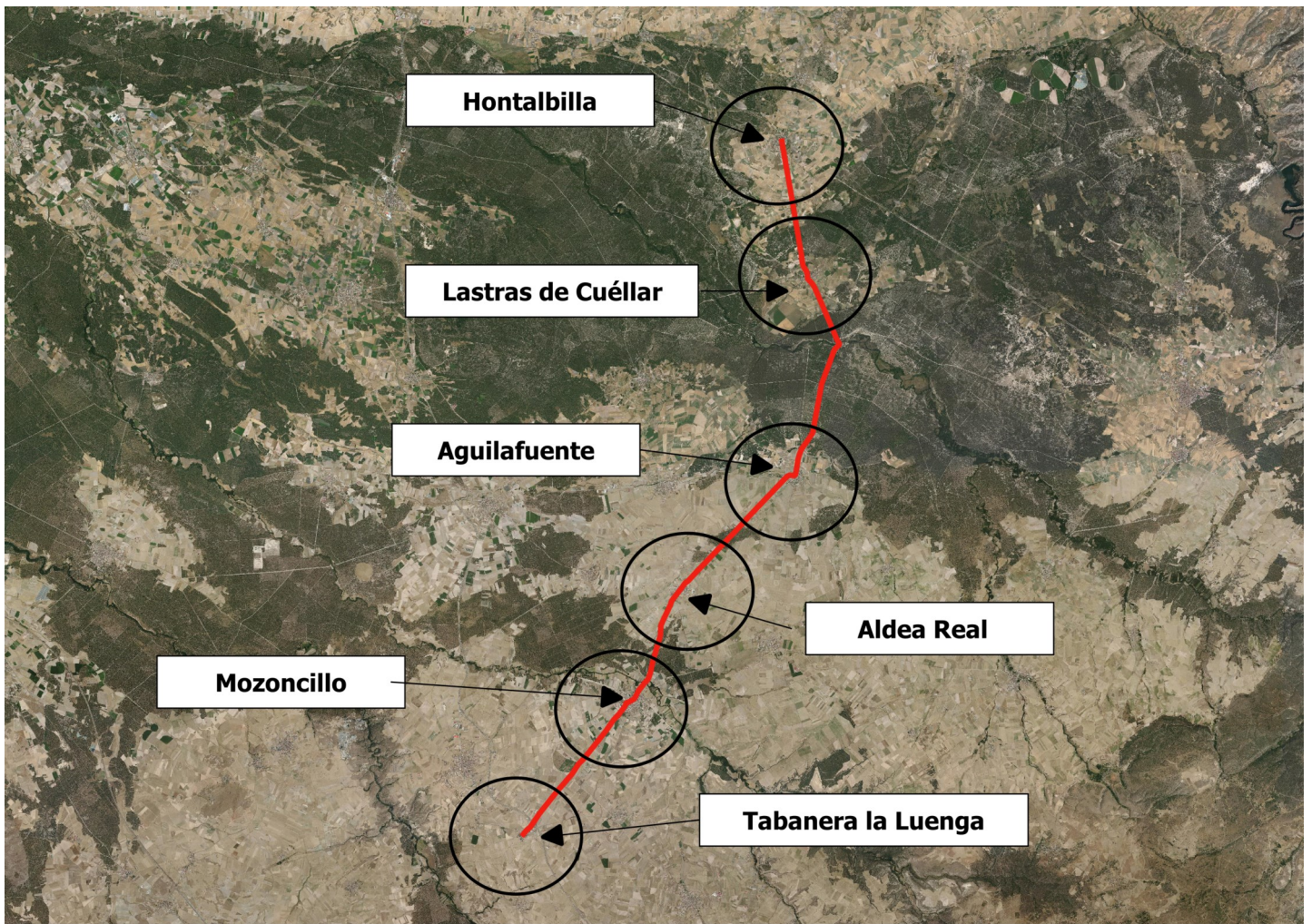
Tabanera la Luenga. Pe-queño muni-ci-pio donde des-taca la iglesia parroquial de San vicente Mártir en cuyo interior hay un retablo mayor del si-glo XVI de es-tilo barroco y un calvario del siglo XVII.



Mozoncillo. En este municipio podremos ver tres ermitas y una iglesia, destacando la ermita de la Virgen de Rodelga. Se dice que esta ermita fue construida en honor a la virgen que se en-contró al labrar las tierras (en la época de la reconquista se encuen-tran muchas esculturas escondidas, ya que se es-condieron de los árabes años atrás). Dentro de la ermita veremos dos virgenes, una del siglo XIV y otra del siglo XVI.

Aldea real. En este municipio destaca la Iglesia de San Juan Bautista. Esta iglesia es de origen ro-mánica con posterior ampliación y remodelación como se ve en la portada del siglo XVI. En el inte-rior hay un retablo barroco de finales del XVII y un retablo lateral del Santo Cristo de la Columna de 1693. Destaca también la custodia de Sol y la Cruz procesional realizada en plata en Segovia a me-dios del siglo XVIII.





Aguilafuente. Es el pueblo más grande donde podremos visitar dos museos, el aula arqueológica y el museo de Florentino Trapero, escultor del municipio. En el aula arqueológica veremos la historia y características de la villa romana y necrópolis visigoda de Santa Lucía. Aquí está la mayor colección de mosaicos romanos de Segovia. En cuanto patrimonio destaca la



Casa de los Pérez de la Torre con su reloj de sol de pizarra de 1752, el yacimiento arqueológico de Santa Lucía a 2 km del casco urbano, la Iglesia de San Juan declarada Bien de Interés Cultural, la Fuente monumental con dos esculturas de Florentino Trapero y la Casa de las Conchas, cuya fachada está cubierta por conchas de vieira.



Lastras de Cuéllar. Por el podremos ver diferentes puntos singulares que nos muestran la historia de Lastras. Los puntos que podemos destacar son: la Iglesia de Santa María Magdalena, el museo etnográfico, la peguera, la chimenea de cuchiflito, los barreros, la tejera la cilla y las bodegas. Para conocer más sobre estos puntos podremos ver la información en la senda “el pueblo”.



Hontalbilla. En este municipio podremos visitar la iglesia parroquial dedicada a San Pedro en Cátedra y la Casa de las Ánimas Benditas al lado de la iglesia parroquial donde veremos calaveras humanas sobre el dintel de la puerta y en una cruz mural de la fachada sur. También podremos ver la ermita de Hontariego cerca de la laguna Lucía (Laguna protegida dentro del conjunto Lagunas de Cantalejo).

